ГРАФИЧЕСКОЕ ОПИСАНИЕ МЕСТОПОЛОЖЕНИЯ ГРАНИЦ

Публичный сервитут для использования земель и земельных участков в целях реконструкции и эксплуатации нефтепровода федерального значения «МН «Куйбышев-Унеча-2», участок «Никольское-Новосёлово», Dn1200, 912-917 км. Мичуринское РУ. МН. Реконструкция»

(наименование объекта, местоположение границ которого описано (далее - объект))

Раздел 1

Сведения об объекте

№ п/п	Характеристики объекта	Описание характеристик
1	2	3
1	Местоположение объекта	Липецкая область, м.о Становлянский
2	Площадь объекта +/- величина погрешности определения площади (Р +/- Дельта Р)	218463 +/- 164 м²
3	Иные характеристики объекта	Публичный сервитут для использования земель и земельных участков в целях реконструкции и эксплуатации нефтепровода федерального значения «МН «Куйбышев-Унеча-2», участок «Никольское-Новосёлово», Dn1200, 912-917 км. Мичуринское РУ. МН. Реконструкция». Обладатель публичного сервитута: Акционерное общество "Транснефть - Дружба", ИНН 3235002178, ОГРН 1023202736754, находящегося по адресу: 241020, Брянская область, город Брянск, Уральская ул., д.113. Email: office@brn.transneft.ru. Тел.для связи: +7 (483 2) 67-63-88.

Раздел 2

Сведения о местоположении границ объекта

1. Система координат 48.1

2. Сведения о характерных точках границ объекта

Обозначение характерных точек границ	Координаты, м		Метод определения координат характерной точки	Средняя квадратическая погрешность положения характерной точки (Mt), м	Описание обозначения точки на местности (при наличии)
	X	Y			
1	2	3	4	5	6
1	435376.05	1233207.58	Аналитический метод	0.1	-
2	435370.10	1233259.05	Аналитический метод	0.1	-
3	435349.97	1233256.75	Аналитический метод	0.1	-
4	435303.19	1233276.76	Аналитический метод	0.1	-
5	435267.47	1233575.28	Аналитический метод	0.1	-
6	435230.17	1234027.78	Аналитический метод	0.1	-
7	435215.95	1234101.47	Аналитический метод	0.1	-
8	435107.31	1234335.52	Аналитический метод	0.1	-
9	435079.86	1234465.86	Аналитический метод	0.1	-
10	435070.92	1234508.63	Аналитический метод	0.1	-
11	435058.24	1234560.71	Аналитический метод	0.1	-
12	435053.20	1234587.59	Аналитический метод	0.1	-
13	435056.89	1234588.20	Аналитический метод	0.1	-
14	435052.66	1234609.90	Аналитический метод	0.1	-
15	435056.80	1234610.86	Аналитический метод	0.1	-
16	435050.31	1234638.97	Аналитический метод	0.1	-
17	435048.72	1234645.85	Аналитический метод	0.1	-
18	435032.92	1234708.02	Аналитический метод	0.1	-
19	435032.86	1234710.12	Аналитический метод	0.1	-
20	435031.99	1234721.50	Аналитический метод	0.1	-
21	435031.85	1234730.48	Аналитический метод	0.1	-
22	435032.24	1234731.76	Аналитический метод	0.1	-

2. Сведения о характерных точках границ объекта					
Обозначение характерных точек границ	**Координаты, м**		**Метод определения координат характерной точки**	**Средняя квадратическая погрешность положения характерной точки (Mt), м**	**Описание обозначения точки на местности (при наличии)**
	X	**Y**			
1	**2**	**3**	**4**	**5**	**6**
23	435032.11	1234734.16	Аналитический метод	0.1	-
24	435030.48	1234741.60	Аналитический метод	0.1	-
25	435019.39	1234772.89	Аналитический метод	0.1	-
26	435015.60	1234784.77	Аналитический метод	0.1	-
27	435012.34	1234800.12	Аналитический метод	0.1	-
28	435012.51	1234807.90	Аналитический метод	0.1	-
29	435007.24	1234827.50	Аналитический метод	0.1	-
30	434974.40	1234975.68	Аналитический метод	0.1	-
31	434972.59	1235095.76	Аналитический метод	0.1	-
32	435067.16	1235192.94	Аналитический метод	0.1	-
33	435067.61	1235206.18	Аналитический метод	0.1	-
34	435068.00	1235212.24	Аналитический метод	0.1	-
35	435090.67	1235890.47	Аналитический метод	0.1	-
36	435051.46	1235930.50	Аналитический метод	0.1	-
37	435094.12	1236133.91	Аналитический метод	0.1	-
38	435094.36	1236159.41	Аналитический метод	0.1	-
39	435094.42	1236165.41	Аналитический метод	0.1	-
40	435100.28	1236780.16	Аналитический метод	0.1	-
41	435100.54	1237383.55	Аналитический метод	0.1	-
42	435076.57	1237445.47	Аналитический метод	0.1	-
43	435120.14	1237459.28	Аналитический метод	0.1	-
44	435121.51	1237454.68	Аналитический метод	0.1	-
45	435120.70	1237454.61	Аналитический метод	0.1	-
46	435121.18	1237433.08	Аналитический метод	0.1	-
47	435125.16	1237433.05	Аналитический метод	0.1	-

2. Сведения о характерных точках границ объекта					
Обозначение характерных точек границ	**Координаты, м**		**Метод определения координат характерной точки**	**Средняя квадратическая погрешность положения характерной точки (Mt), м**	**Описание обозначения точки на местности (при наличии)**
	X	**Y**			
1	**2**	**3**	**4**	**5**	**6**
48	435125.08	1237406.44	Аналитический метод	0.1	-
49	435127.03	1237396.44	Аналитический метод	0.1	-
50	435130.14	1237396.17	Аналитический метод	0.1	-
51	435194.85	1237390.55	Аналитический метод	0.1	-
52	435194.94	1237349.63	Аналитический метод	0.1	-
53	435202.94	1237349.63	Аналитический метод	0.1	-
54	435202.77	1237420.98	Аналитический метод	0.1	-
55	435226.40	1237423.42	Аналитический метод	0.1	-
56	435279.39	1237414.49	Аналитический метод	0.1	-
57	435279.55	1237420.55	Аналитический метод	0.1	-
58	435226.59	1237429.47	Аналитический метод	0.1	-
59	435202.97	1237427.04	Аналитический метод	0.1	-
60	435202.74	1237435.56	Аналитический метод	0.1	-
61	435133.17	1237572.15	Аналитический метод	0.1	-
62	435126.04	1237568.52	Аналитический метод	0.1	-
63	435163.38	1237495.20	Аналитический метод	0.1	-
64	435125.32	1237487.34	Аналитический метод	0.1	-
65	435125.25	1237467.32	Аналитический метод	0.1	-
66	435074.41	1237451.07	Аналитический метод	0.1	-
67	435035.58	1237551.40	Аналитический метод	0.1	-
68	435036.10	1237551.60	Аналитический метод	0.1	-
69	435034.39	1237560.12	Аналитический метод	0.1	-
70	435033.52	1237564.46	Аналитический метод	0.1	-
71	435024.99	1237585.19	Аналитический метод	0.1	-
72	435022.82	1237589.43	Аналитический метод	0.1	-

2. Сведения о характерных точках границ объекта					
Обозначение характерных точек границ	**Координаты, м**		**Метод определения координат характерной точки**	**Средняя квадратическая погрешность положения характерной точки (Mt), м**	**Описание обозначения точки на местности (при наличии)**
	X	**Y**			
1	**2**	**3**	**4**	**5**	**6**
73	435021.41	1237588.00	Аналитический метод	0.1	-
74	434964.13	1237736.01	Аналитический метод	0.1	-
75	434954.56	1237844.56	Аналитический метод	0.1	-
76	434996.85	1237875.35	Аналитический метод	0.1	-
77	435032.77	1237899.31	Аналитический метод	0.1	-
78	435042.86	1237973.43	Аналитический метод	0.1	-
79	435051.20	1237977.60	Аналитический метод	0.1	-
80	435054.74	1238013.39	Аналитический метод	0.1	-
81	435074.17	1238030.62	Аналитический метод	0.1	-
82	435069.59	1238041.11	Аналитический метод	0.1	-
83	435137.86	1238069.84	Аналитический метод	0.1	-
84	435131.12	1238086.09	Аналитический метод	0.1	-
85	435106.61	1238081.41	Аналитический метод	0.1	-
86	435104.56	1238090.09	Аналитический метод	0.1	-
87	435103.56	1238094.83	Аналитический метод	0.1	-
88	435102.39	1238100.41	Аналитический метод	0.1	-
89	435095.96	1238097.77	Аналитический метод	0.1	-
90	435090.10	1238114.38	Аналитический метод	0.1	-
91	435126.80	1238132.69	Аналитический метод	0.1	-
92	435129.61	1238136.55	Аналитический метод	0.1	-
93	435126.20	1238138.29	Аналитический метод	0.1	-
94	435125.12	1238140.58	Аналитический метод	0.1	-
95	435122.81	1238137.40	Аналитический метод	0.1	-
96	435082.68	1238117.38	Аналитический метод	0.1	-
97	435090.40	1238095.49	Аналитический метод	0.1	-

2. Сведения о характерных точках границ объекта					
Обозначение характерных точек границ	**Координаты, м**		**Метод определения координат характерной точки**	**Средняя квадратическая погрешность положения характерной точки (Mt), м**	**Описание обозначения точки на местности (при наличии)**
	X	**Y**			
1	**2**	**3**	**4**	**5**	**6**
98	435077.18	1238090.06	Аналитический метод	0.1	-
99	435081.16	1238076.40	Аналитический метод	0.1	-
100	435044.92	1238065.37	Аналитический метод	0.1	-
101	435048.54	1238053.65	Аналитический метод	0.1	-
102	435045.93	1238052.98	Аналитический метод	0.1	-
103	435041.87	1238064.56	Аналитический метод	0.1	-
104	435027.31	1238060.01	Аналитический метод	0.1	-
105	435023.44	1238053.26	Аналитический метод	0.1	-
106	435021.23	1238037.04	Аналитический метод	0.1	-
107	435014.59	1238033.10	Аналитический метод	0.1	-
108	435009.51	1237982.67	Аналитический метод	0.1	-
109	434997.38	1237978.78	Аналитический метод	0.1	-
110	434993.55	1237922.56	Аналитический метод	0.1	-
111	434971.46	1237908.82	Аналитический метод	0.1	-
112	434921.92	1237873.30	Аналитический метод	0.1	-
113	434934.26	1237733.17	Аналитический метод	0.1	-
114	434922.31	1237732.09	Аналитический метод	0.1	-
115	434987.15	1237560.20	Аналитический метод	0.1	-
116	435030.53	1237448.09	Аналитический метод	0.1	-
117	435058.51	1237378.05	Аналитический метод	0.1	-
118	435058.51	1237178.19	Аналитический метод	0.1	-
119	435058.28	1236780.37	Аналитический метод	0.1	-
120	435052.16	1236138.46	Аналитический метод	0.1	-
121	435005.74	1235917.15	Аналитический метод	0.1	-
122	435048.09	1235873.92	Аналитический метод	0.1	-

2. Сведения о характерных точках границ объекта					
Обозначение характерных точек границ	**Координаты, м**		**Метод определения координат характерной точки**	**Средняя квадратическая погрешность положения характерной точки (Mt), м**	**Описание обозначения точки на местности (при наличии)**
	X	**Y**			
1	**2**	**3**	**4**	**5**	**6**
123	435025.73	1235210.59	Аналитический метод	0.1	-
124	434930.33	1235112.55	Аналитический метод	0.1	-
125	434932.62	1234961.20	Аналитический метод	0.1	-
126	434960.32	1234829.65	Аналитический метод	0.1	-
127	434972.69	1234829.18	Аналитический метод	0.1	-
128	435019.09	1234608.83	Аналитический метод	0.1	-
129	435012.20	1234607.38	Аналитический метод	0.1	-
130	435017.81	1234580.99	Аналитический метод	0.1	-
131	435011.96	1234579.63	Аналитический метод	0.1	-
132	435015.54	1234562.65	Аналитический метод	0.1	-
133	435017.00	1234552.75	Аналитический метод	0.1	-
134	435029.68	1234500.67	Аналитический метод	0.1	-
135	435043.81	1234426.39	Аналитический метод	0.1	-
136	435064.25	1234336.15	Аналитический метод	0.1	-
137	435064.87	1234333.21	Аналитический метод	0.1	-
138	435067.20	1234322.18	Аналитический метод	0.1	-
139	435175.68	1234088.46	Аналитический метод	0.1	-
140	435188.50	1234022.06	Аналитический метод	0.1	-
141	435212.24	1233734.03	Аналитический метод	0.1	-
142	435219.63	1233644.33	Аналитический метод	0.1	-
143	435225.68	1233571.06	Аналитический метод	0.1	-
144	435260.34	1233281.43	Аналитический метод	0.1	-
145	435280.66	1233240.72	Аналитический метод	0.1	-
146	435332.54	1233218.52	Аналитический метод	0.1	-
147	435334.44	1233202.06	Аналитический метод	0.1	-

2. Сведения о характерных точках границ объекта					
Обозначение характерных точек границ	**Координаты, м**		**Метод определения координат характерной точки**	**Средняя квадратическая погрешность положения характерной точки (Mt), м**	**Описание обозначения точки на местности (при наличии)**
	X	**Y**			
1	**2**	**3**	**4**	**5**	**6**
1	435376.05	1233207.58	Аналитический метод	0.1	-
148	435133.08	1237403.94	Аналитический метод	0.1	-
149	435194.83	1237398.59	Аналитический метод	0.1	-
150	435194.81	1237404.39	Аналитический метод	0.1	-
151	435174.40	1237404.19	Аналитический метод	0.1	-
152	435133.14	1237426.21	Аналитический метод	0.1	-
148	435133.08	1237403.94	Аналитический метод	0.1	-
153	435133.16	1237433.00	Аналитический метод	0.1	-
154	435175.87	1237410.21	Аналитический метод	0.1	-
155	435194.80	1237410.39	Аналитический метод	0.1	-
156	435194.77	1237421.39	Аналитический метод	0.1	-
157	435133.17	1237437.27	Аналитический метод	0.1	-
153	435133.16	1237433.00	Аналитический метод	0.1	-
158	435133.39	1237443.40	Аналитический метод	0.1	-
159	435139.49	1237441.93	Аналитический метод	0.1	-
160	435194.76	1237427.68	Аналитический метод	0.1	-
161	435194.74	1237433.63	Аналитический метод	0.1	-
162	435167.15	1237487.81	Аналитический метод	0.1	-
163	435133.30	1237480.82	Аналитический метод	0.1	-
164	435133.25	1237462.75	Аналитический метод	0.1	-
165	435133.22	1237453.96	Аналитический метод	0.1	-
166	435134.03	1237455.95	Аналитический метод	0.1	-
167	435134.96	1237455.58	Аналитический метод	0.1	-
168	435133.38	1237451.69	Аналитический метод	0.1	-
158	435133.39	1237443.40	Аналитический метод	0.1	-

3. Сведения о характерных точках части (частей) границы объекта

Обозначение характерных точек части границы	Координаты, м		Метод определения координат характерной точки	Средняя квадратическая погрешность положения характерной точки (Mt), м	Описание обозначения точки на местности (при наличии)
	X	Y			
1	2	3	4	5	6
-	-	-	-	-	-

Раздел 3

Сведения о местоположении измененных (уточненных) границ объекта

1. Система координат -

2. Сведения о характерных точках границ объекта

Обозначение характерных точек границ	Существующие координаты, м		Измененные (уточненные) координаты, м		Метод определения координат характерной точки	Средняя квадратическая погрешность положения характерной точки (Mt), м	Описание обозначения точки на местности (при наличии)
	X	Y	X	Y			
1	2	3	4	5	6	7	8
-	-	-	-	-	-	-	

3. Сведения о характерных точках части (частей) границы объекта

Обозначение характерных точек части границы	Существующие координаты, м		Измененные (уточненные) координаты, м		Метод определения координат характерной точки	Средняя квадратическая погрешность положения характерной точки (Mt), м	Описание обозначения точки на местности (при наличии)
	X	Y	X	Y			
1	2	3	4	5	6	7	8
-	-	-	-	-	-	-	

СХЕМА РАСПОЛОЖЕНИЯ ГРАНИЦ ПУБЛИЧНОГО СЕРВИТУТА

Публичный сервитут для использования земель и земельных участков в целях реконструкции и эксплуатации нефтепровода федерального значения «МН «Куйбышев-Унеча-2», участок «Никольское-Новосёлово», Dn1200, 912-917 км. Мичуринское РУ. МН. Реконструкция»

(наименование объекта)

Обзорная схема

Масштаб 1:30000

Используемые условные знаки и обозначения:

- проектная граница публичного сервитута
- граница кадастрового квартала
- границы населенных пунктов по сведениям ЕГРН
- границы муниципальных образований по сведениям ЕГРН
- 1 — граница и номер листа

СХЕМА РАСПОЛОЖЕНИЯ ГРАНИЦ ПУБЛИЧНОГО СЕРВИТУТА

Лист 1

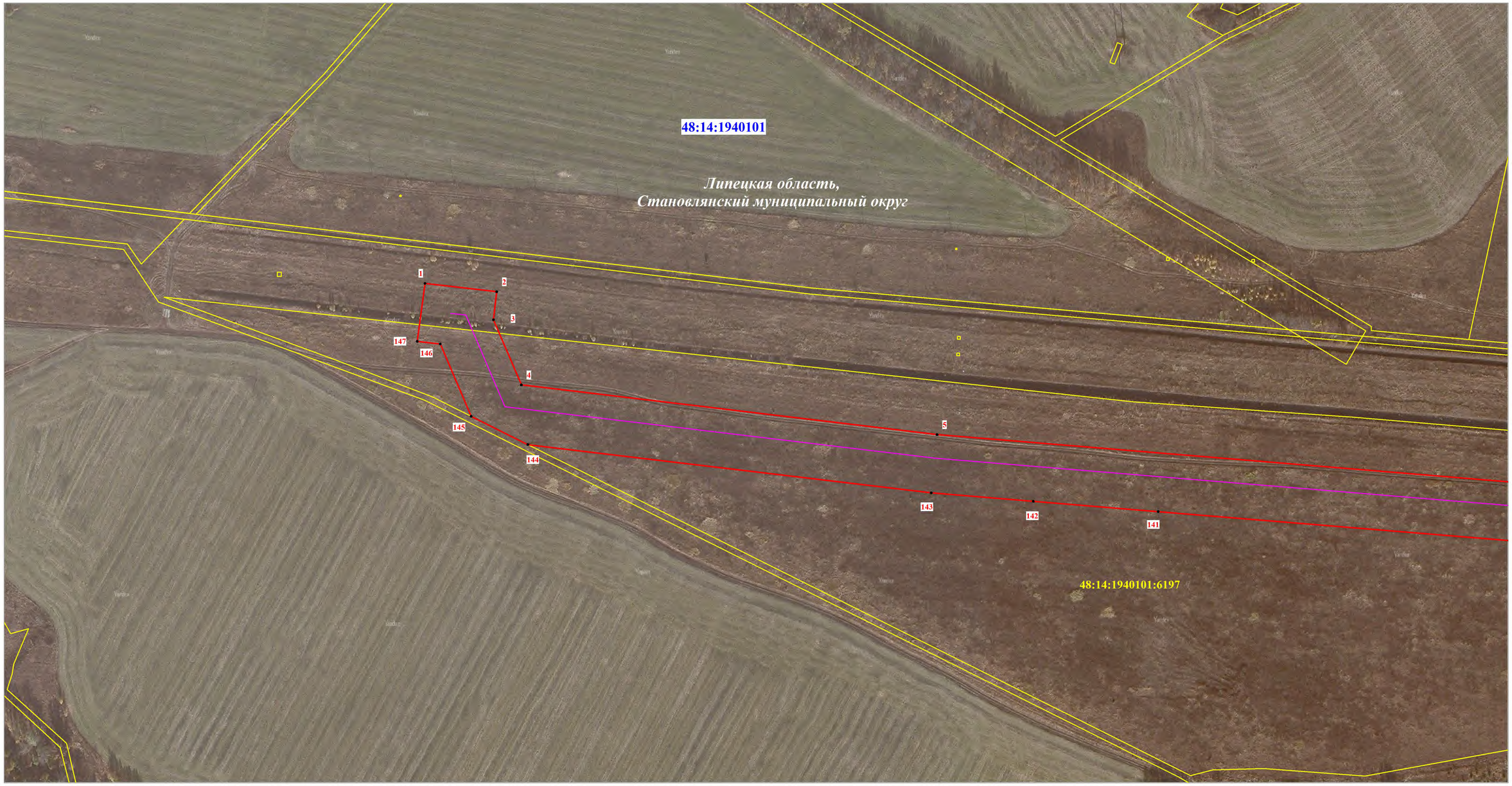

Масштаб 1:2000

Используемые условные знаки и обозначения:

- проектная граница публичного сервитута
- граница кадастрового квартала
- граница земельного участка, сведения о котором содержатся в ЕГРН
- **48:14:1940101** номер кадастрового квартала
- **48:14:1940101:6197** кадастровый номер земельного участка
- • 15 обозначение характерной точки проектной границы публичного сервитута
- проектное местоположение оси нефтепровода
- проектное местоположение оси кабеля связи
- проектное местоположение оси ВЛ

СХЕМА РАСПОЛОЖЕНИЯ ГРАНИЦ ПУБЛИЧНОГО СЕРВИТУТА

Лист 2

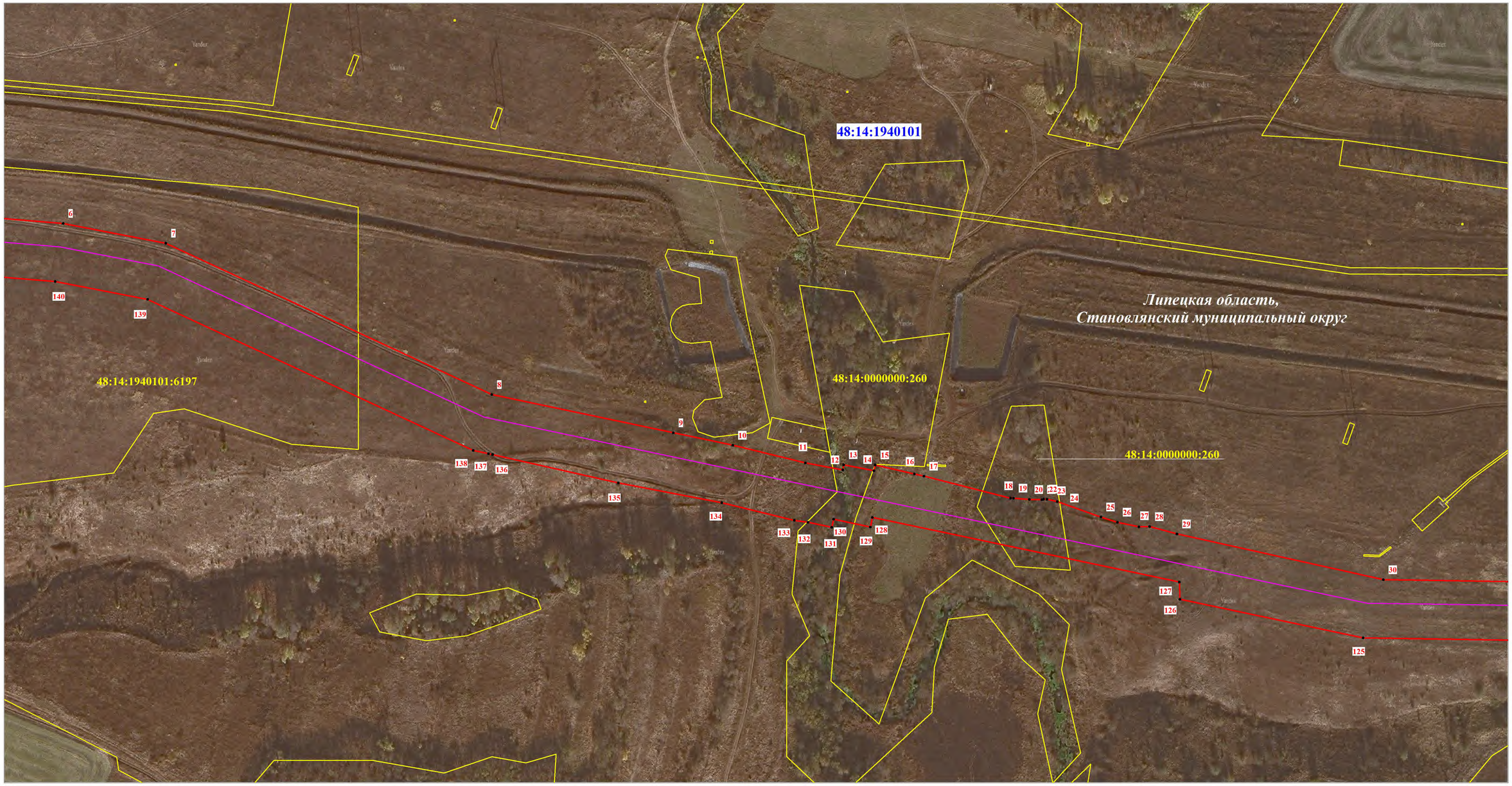

Масштаб 1:2000

Используемые условные знаки и обозначения:

- проектная граница публичного сервитута
- граница кадастрового квартала
- граница земельного участка, сведения о котором содержатся в ЕГРН
- **48:14:1940101** — номер кадастрового квартала
- **48:14:1940101:6197** — кадастровый номер земельного участка
- • 15 — обозначение характерной точки проектной границы публичного сервитута
- проектное местоположение оси нефтепровода
- проектное местоположение оси кабеля связи
- проектное местоположение оси ВЛ

СХЕМА РАСПОЛОЖЕНИЯ ГРАНИЦ ПУБЛИЧНОГО СЕРВИТУТА

Лист 3



Масштаб 1:2000

Используемые условные знаки и обозначения:

- проектная граница публичного сервитута
- граница кадастрового квартала
- граница земельного участка, сведения о котором содержатся в ЕГРН
- **48:14:1940101** номер кадастрового квартала
- **48:14:1940101:6197** кадастровый номер земельного участка
- • 15 обозначение характерной точки проектной границы публичного сервитута
- проектное местоположение оси нефтепровода
- проектное местоположение оси кабеля связи
- проектное местоположение оси ВЛ

СХЕМА РАСПОЛОЖЕНИЯ ГРАНИЦ ПУБЛИЧНОГО СЕРВИТУТА

Лист 4

Масштаб 1:2000

Используемые условные знаки и обозначения:

- проектная граница публичного сервитута
- граница кадастрового квартала
- граница земельного участка, сведения о котором содержатся в ЕГРН
- **48:14:1940101** номер кадастрового квартала
- **48:14:1940101:6197** кадастровый номер земельного участка
- • 15 обозначение характерной точки проектной границы публичного сервитута
- проектное местоположение оси нефтепровода
- проектное местоположение оси кабеля связи
- проектное местоположение оси ВЛ

СХЕМА РАСПОЛОЖЕНИЯ ГРАНИЦ ПУБЛИЧНОГО СЕРВИТУТА

Лист 5

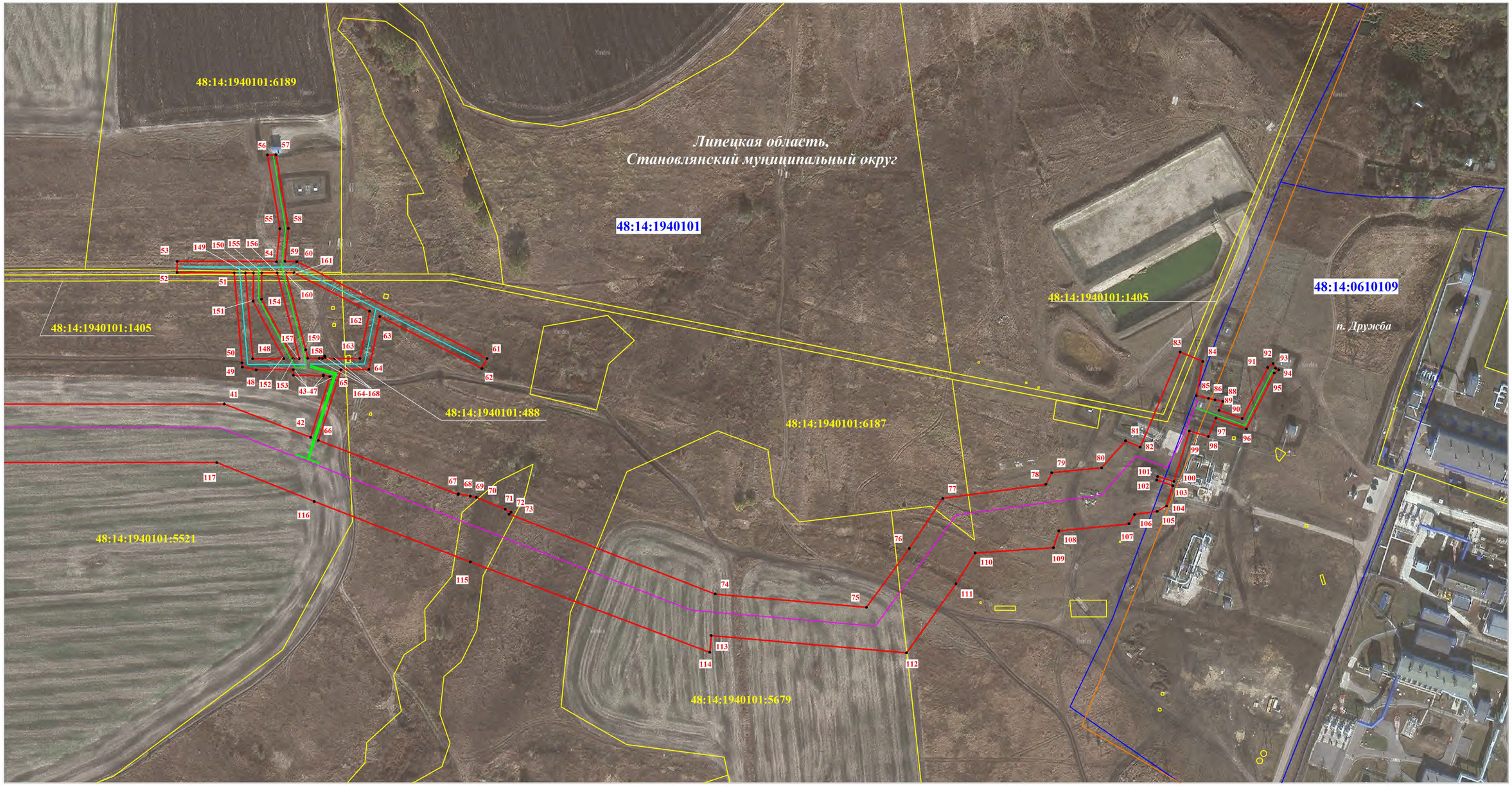

Масштаб 1:2000

Используемые условные знаки и обозначения:

- проектная граница публичного сервитута
- граница кадастрового квартала
- граница земельного участка, сведения о котором содержатся в ЕГРН
- **48:14:1940101** — номер кадастрового квартала
- **48:14:1940101:6197** — кадастровый номер земельного участка
- • 15 — обозначение характерной точки проектной границы публичного сервитута
- проектное местоположение оси нефтепровода
- проектное местоположение оси кабеля связи
- проектное местоположение оси ВЛ